



BESLUIT PA VOORSCHRIFTEN BEDRIJFSEROSIEPLAN 2008

Besluit van de voorzitter van het Productschap Akkerbouw, namens het bestuur, van 27 maart 2008 tot vaststelling van voorschriften betreffende bedrijfserosieplannen (Besluit PA voorschriften bedrijfserosieplan 2008)

De voorzitter van het Productschap Akkerbouw;
Gelet op artikel 6, vierde lid van de verordening PA erosiebestrijding landbouwgronden 2008;
Gehoord de Commissie Teeltaangelegenheden;

Besluit namens het bestuur:

Artikel 1

Dit besluit verstaat onder:

- a. verordening : Verordening PA erosiebestrijding landbouwgronden 2008 en neemt over de in deze verordening gebruikte terminologie;
- b. bebouwing : gebouwen of bouwwerken die dienen als woning of bedrijfsruimte, waaronder niet begrepen bouwwerken van ondergeschikt belang of beperkte omvang, zoals schuilhutten, transformatorhuisjes, bushokjes en stalletjes;
- c. infrastructuur : spoorwegen en wegen in beheer bij rijk en provincie;
- d. werkingsjaar : de periode van oogst tot oogst.

Artikel 2

De ondernemer die een bedrijfserosieplan wil laten goedkeuren, is verplicht om de navolgende regels in acht te nemen.

Artikel 3

- 1. De ondernemer waardeert het bij zijn onderneming in gebruik zijnde areaal landbouwgrond, niet zijnde grasland, door het toekennen van de volgende punten:
 - a. 40 punten per hectare landbouwgrond in gebruik op meer dan 100 meter afstand bovenstrooms van bebouwing en infrastructuur;
 - b. 75 punten per hectare landbouwgrond in gebruik op minder dan 100 meter afstand bovenstrooms van bebouwing en infrastructuur;
 - c. 40 punten per hectare landbouwgrond in gebruik op minder dan 100 meter afstand bovenstrooms van bebouwing en infrastructuur, mits in gebruik voor de teelt van wintergranen;
 - d. 100 punten per hectare landbouwgrond in gebruik op minder dan 100 meter afstand bovenstrooms van bebouwing en infrastructuur, indien op 2 juli 2001 het perceel in gebruik was als grasland;

en totaliseert bovengenoemde waardering.

2. Voor gronden in gebruik als grasland behoeven geen punten toegekend te worden.

Artikel 4

1. De ondernemer dient maatregelen te nemen, zodanig dat het conform artikel 3 berekende puntenaantal op bedrijfsniveau wordt bereikt.
2. De in het eerste lid bedoelde maatregelen en de daarbij behorende waardering van punten zijn de volgende:

teelttechnische maatregelen

1.	grasland (index)	100 punten per hectare
2.	teelt van graan / gps (zomer)	25 punten per hectare
	(winter)	40 punten per hectare
3.	teelt van luzerne	100 punten per hectare
4.	toepassen groenbemester en voorjaarsbewerking	25 punten per hectare
5.	toepassen groenbemester en mulch (bodembedekker)	50 punten per hectare
	tevens niet kerende grondbewerking	60 punten per hectare
6.	toepassen groenbemester en directzaai (bodembed.)	75 punten per hectare
	tevens niet kerende grondbewerking	85 punten per hectare
7.	toepassen (plaatselijk) strodek	25 punten per 1000 m ²
8.	toepassen grasondergroei	-
9.	gewasresten na oogst (stro na graan)	25 punten per hectare
	(korrelmaïs als MKS, CCM)	50 punten per hectare

bewerkingstechnische maatregelen

10.	contourploegen	25 punten per hectare
11.	toepassing niet kerende grondbewerking (continue)	35 punten per hectare
	voor de eerste maal (na ploegen)	10 punten per hectare

landschapselementen

12.	groenstrook permanent	50 punten per 1000 m ²
13.	groenstrook tijdelijk	40 punten per 1000 m ²
14.	randenbeheer	25 punten per 1000 m ²
15.	grasbaan permanent	75 punten per 1000 m ²
16.	grasbaan tijdelijk	50 punten per 1000 m ²

cultuurtechnische maatregelen

17.	realisatie van een buffervoorziening	75 punten per 25 m ³
18.	schot in stroombaan (50 cm hoog, baanbreed)	50 punten per schot
19.	drainage in stroombaan	10 punten per 100 m

Overig





20.	overlapregeling	20 punten per 1000 m ²
-----	-----------------	-----------------------------------

3. Voor maatregelen die een waardering per hectare hebben, is de totale score per hectare maximaal 100 punten.

4. Binnen 100 meter van bebouwing en infrastructuur dienen de maatregelen zoveel mogelijk ter plaatse te worden gerealiseerd.
5. Buiten 100 meter van bebouwing en infrastructuur dienen de maatregelen zoveel mogelijk maatregelen te worden getroffen binnen kritieke locaties:
 - percelen steiler dan 5% (gemiddeld hellingspercentage per gewasperceel);
 - percelen waarin zich stroombanen bevinden (verwijzing naar kaart);
 - percelen langer dan 400 meter (2 – 5%) of 300 meter (5 – 18%).
6. Landschapselementen hebben in praktijk vaak een wisselende maatvoering en hebben daarom een puntenwaardering in vierkante meters. De breedte van een landschapselement bedraagt minimaal 3 meter en maximaal 21 meter. De ondernemer kan hiervan gemotiveerd afwijken.
7. De ondernemer mag voor het berekenen van de puntenscore in aanmerking nemen het verplichte areaal bodembedekkers, zoals bepaald in artikel 6, derde lid, onderdeel c van de verordening.

Artikel 5

1. Voor de opstelling en uitwerking van het bedrijfserosieplan dient de ondernemer gebruik te maken van standaardformulieren, die verkrijgbaar zijn bij de Limburgse Land- en Tuinbouwbond (LLTB).
2. Voor de jaarlijkse actualisatie van het bedrijfserosieplan dient de ondernemer gebruik te maken van een logboek, dat eveneens verkrijgbaar is bij de LLTB.
3. Bij het bedrijfserosieplan en het logboek dient een kopie van de McSharry kaart te worden bijgevoegd, waarop de percelen in gebruik bij het bedrijf duidelijk worden aangegeven, alsmede de vaste maatregelen worden ingetekend door middel van onderstaande symboliek.

buffer		(cirkel met kruis)
groenstrook permanent		(dubbele lijn)
grasbaan permanent		(enkele lijn)
schot in stroombaan		(haak)
drainage in stroombaan		(onderbroken lijn)
overlapregeling		(raster)

Artikel 6

1. Het bedrijfserosieplan dient jaarlijks te worden geactualiseerd, met gebruikmaking van het in artikel 5, tweede lid bedoelde logboek. Uiterlijk op 15 mei dient het logboek voor het lopende werkingsjaar te zijn opgemaakt.
2. Mutaties dienen binnen twee weken in het logboek te worden verwerkt.
3. De ondernemer is verantwoordelijk voor de instandhouding en goede werking van de aangelegde voorzieningen. Indien een teelttechnische maatregel mislukt, dan ligt het binnen de verantwoordelijkheid van de ondernemer om vervangende maatregelen te treffen, waardoor binnen een zelfde werkingsjaar de puntentelling voldoende blijft.
4. De ondernemer is bevoegd tezamen met één andere ondernemer waarmee een nauwe samenwerking bestaat een bedrijfserosieplan op te stellen, onder de voorwaarde dat één van de ondernemers als verantwoordelijke voor het bedrijfserosieplan wordt aangewezen.

Den Haag, 27 maart 2008

Th.A.M. MEIJER
voorzitter

TOELICHTING

Met ingang van 1 januari 2008 is het Productschap Akkerbouw ingesteld (Stb. 2007, 548). Het Productschap Akkerbouw heeft de autonome taken overgenomen van zowel het Productschap Granen, Zaden en Peulvruchten (GZP), dat tot die datum heeft bestaan, alsook die van het Hoofdproductschap Akkerbouw (HPA).

Gelet op artikel 20, derde lid, (GZP) onderscheidenlijk artikel 20a, tweede lid, (HPA) van het Instellingsbesluit akkerbouwproductschappen blijven de verordeningen en besluiten van genoemde productschappen rechtsgeldig totdat het Productschap Akkerbouw verordeningen respectievelijk besluiten ter zake heeft vastgesteld en deze in werking zijn getreden.

Onderhavige verordening kent zijn voorganger in een gelijknamige verordening van het Hoofdproductschap Akkerbouw.

Onderdeel van het bedrijfserosieplan is een lijst met maatregelen en de waardering van deze maatregelen (artikel 4).

In het hiernavolgende wordt een toelichting op de maatregelen en hun waardering gegeven.

1. De waarde van grasland wordt als basisindex beschouwd. Grasland als zodanig wordt niet in punten gewaardeerd. Voor een uitzondering hierop wordt verwezen naar maatregel 20.
2. De zomergranen bieden minder bescherming in het voorjaar, waardoor deze variant lager wordt gewaardeerd.
3. Luzerne wordt vanwege de dichte doorworteling, de dichtheid en het meerjarige karakter hoog gewaardeerd.
4. De groenbemester dient minimaal tot 31 januari te worden gehandhaafd. Nadien kan het gewas worden ondergewerkt en wordt een traditionele zaaibedbereiding uitgevoerd.
5. Bij de mulchmethode wordt de groenbemester niet ondergeploegd, maar slechts licht ingewerkt. De maximale mulchdiepte bedraagt 10 cm.
In combinatie met de niet kerende grondbewerking, vindt aanvullende waardering plaats.
6. Bij toepassing van directzaai wordt een hoofdgewas zonder voorafgaande grondbewerking ingezaaid in de gewasresten van een groenbemester, die vóór het hoofdgewas is geteeld.
In combinatie met de niet kerende grondbewerking, vindt aanvullende waardering plaats.
7. De maatregel betreft het plaatselijk aanbrengen van stro, om beginnende erosie te remmen.
8. De waardering van grasondergroei is afhankelijk van hoe in het voorjaar met het gewas wordt omgegaan (omploegen, mulchen of directzaai). Afhankelijk hiervan kan worden aangesloten bij de waardering van de punten 4, 5 en 6.
9. De waardering is van toepassing indien de gewasresten bij de verplichte najaarsbewerking in de bovenste bodemlaag worden gehouden.

10. Contourploegen dient in de breedte van het perceel plaats te vinden (minst hellende zijde).
11. Bedrijven die op het moment van inwerkingtreding van de regelgeving de machine reeds toepassen, ontvangen bij wijze van overgangsrecht 35 punten per hectare.
Om dubbeltelling te voorkomen mag punt 11 niet worden gecombineerd met de punten 5 en 6. Hierin zijn reeds varianten opgenomen van de niet-kerende groundbewerking.
12. De stroken worden dwars op de helling (afstromingsrichting) aangelegd en bestaan uit grasmengsel. De breedte kan variëren tussen 3 en 21 meter.
13. Tijdelijke stroken dienen in het najaar te worden ingezaaid, zodat ze in het voorjaar voldoende dicht en stevig te zijn. De breedte kan variëren tussen de 3 en 21 meter.
14. Randenbeheer is de invulling van een groenstrook met bloemrijke akkerkruiden en granen. De breedte kan variëren tussen de 3 en 21 meter.
15. Een grasbaan wordt aangelegd op het diepste punt van een droogdal en geleid het water zonder dat daardoor erosie optreedt. De breedte kan variëren tussen de 3 en 21 meter.
16. De tijdelijke grasbaan wordt in het najaar ingezaaid, zodat ze in het voorjaar voldoende dicht en stevig is. De breedte kan variëren tussen de 3 en 21 meter.
17. Een buffervoorziening dient te worden voorzien van een leegloop.
18. Een schot is minimaal 50 centimeter hoog en heeft de breedte van het droogdal, zodat geen water langs de zijanten kan passeren.
19. De drainage dient te zijn gericht op de opheffing van bodemverzadiging in stroombanen.
20. Er wordt een bonus toegekend voor de aanwezigheid van grasland benedenstrooms van bouwland, door een strook grasland te beschouwen als een lijnvormig element, onder voorwaarde dat:
 - het grasland is gelegen benedenstrooms en direct grenzend aan het bouwland;
 - het grasland toebehoort aan dezelfde eigenaar of gebruiker, of er is een schriftelijke toestemming verleend door eigenaar / gebruiker tot toepassing van de regeling;
 - de strook minimaal 3 en maximaal 21 meter breed is.

Voor de uitvoering van het bedrijfserosieplan is een werkingsjaar gedefinieerd (artikel 1, onderdeel d), dat om praktische redenen uitgaat van de periode van oogst tot en met oogst. Het moment van oogsten is niet nader omschreven, aangezien dit per gewas kan verschillen.

Indien in een jaar meerdere oogsten plaatsvinden, is de oogst die het dichtst bij de jaarwisseling ligt maatgevend. Voor het vaststellen van het soort gewas dat in enig jaar wordt geteeld, wordt de peildatum 15 mei gehanteerd.

In het onderstaande overzicht worden de maatregelen in de tijd geplaatst, waarbij het werkingsjaar van oogst tot oogst wordt aangehouden.

oogst ----- 1 mei ----- oogst

=> toepassen grasondergroei

=> gewasresten na de oogst (stro, MKS, CCM)

=> contourploegen

=> toepassen niet kerende grondbewerking

=> toepassen groenbemester

=> aanbrengen tijdelijke groenstrook

=> aanbrengen tijdelijke grasbaan

=> toepassen directzaai

=> toepassen strodek

=> toepassen mulchmethode

=> inzaaien randenbeheer

=> teelt van granen

=> teelt van GPS

=> (plaatselijk) stro aanbrengen

1 VASTE MAATREGELEN

- realisatie van een buffervoorziening
- groenstrook permanent
- grasbaan permanent
- schot in stroombaan
- drainage in stroombaan
- overlapregeling

Den Haag, 27 maart 2008

Th.A.M. MEIJER
voorzitter